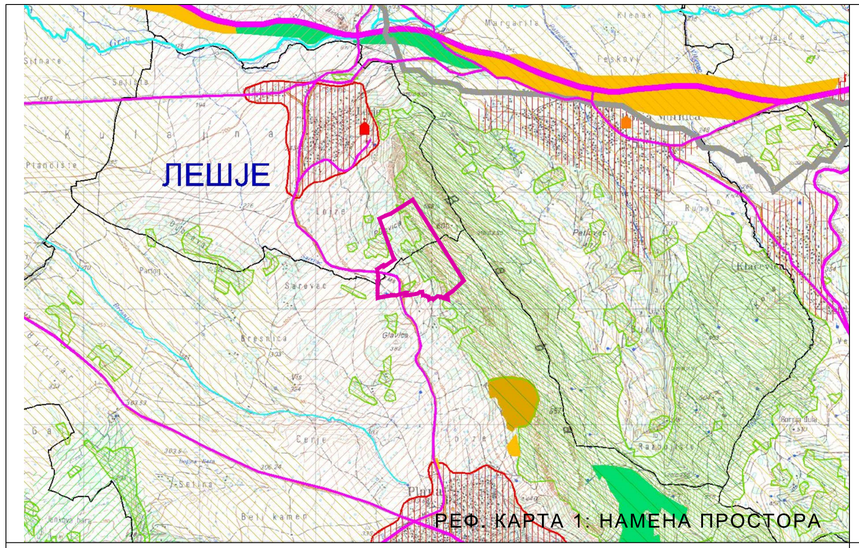

РЕФ. КАРТА 1: НАМЕНА ПРОСТОРА

ОПШТИНСКИ ПУТ

шумско земљиште

ratarsko–vo}arsko zemqi{te

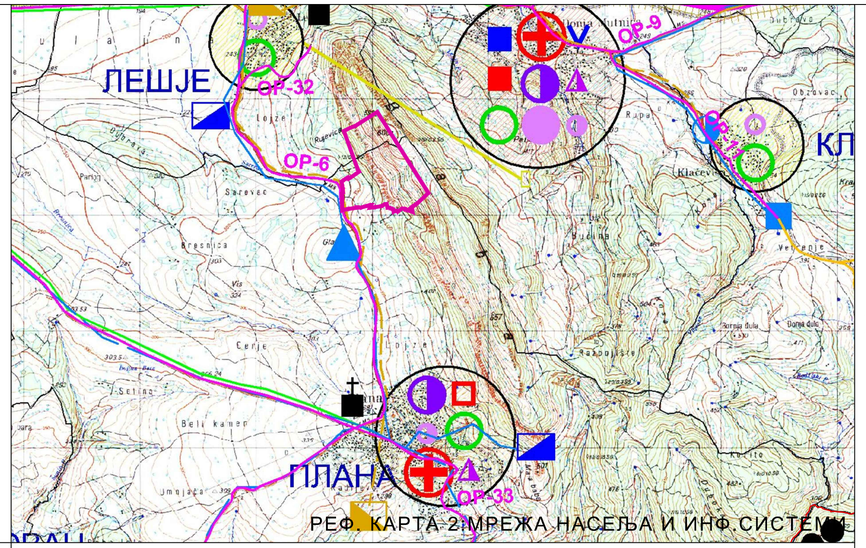

РЕФ. КАРТА 2:МРЕЖА НАСЕЉА И ИНФ.СИСТЕМ

ОПШТИНСКИ ПУТ

карсто врело и изворište

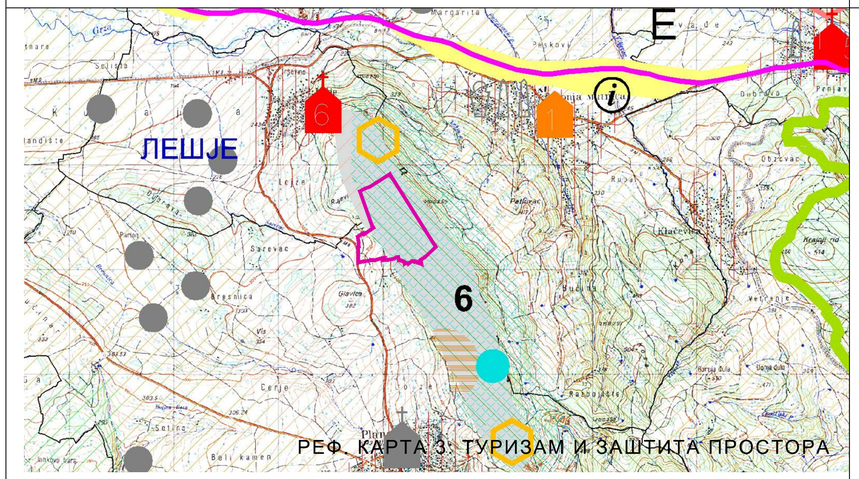

РЕФ. КАРТА 3: ТУРИЗАМ И ЗАШТИТА ПРОСТОРА

подручја која се предлажу за заштиту као природна добра

шумско земљиште

јака и екцесивна ерозија геолошка и геоморфолошка ограничења

ratarsko–vo}arsko zemqi{te

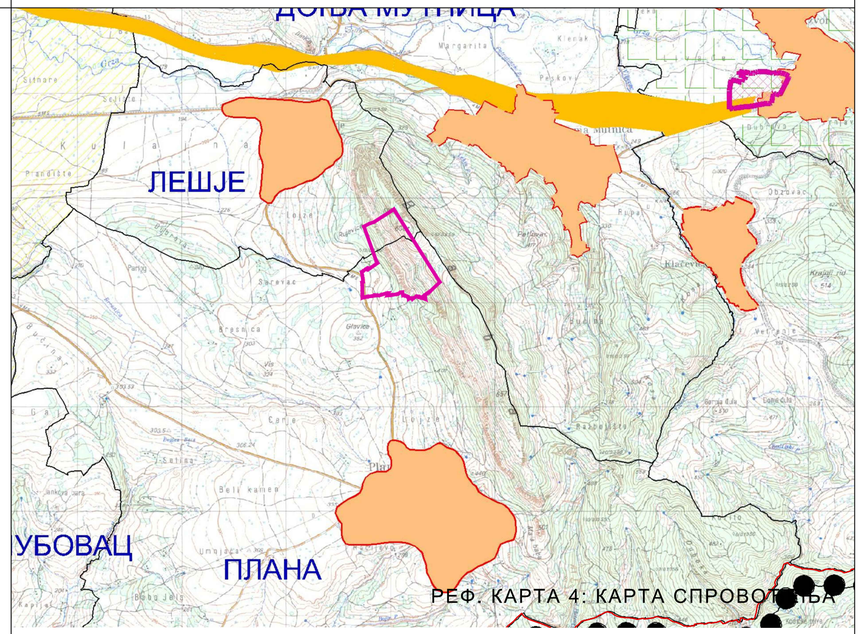

РЕФ. КАРТА 4: КАРТА СПРОВОЂЕЊА

ПОДРУЧЈА ШЕМАТСКИХ ПРИКАЗА НАСЕЉА

СКУПШТИНА ОПШТИНЕ ПАРАЋИН

1375

ПЛАН ДЕТАЉНЕ РЕГУЛАЦИЈЕ ЗА ЕКСПЛОАТАЦИЈУ КРЕЧЊАКА НА ЛОКАЛИТЕТУ "ЛЕШЈЕ" КОД ПАРАЋИНА

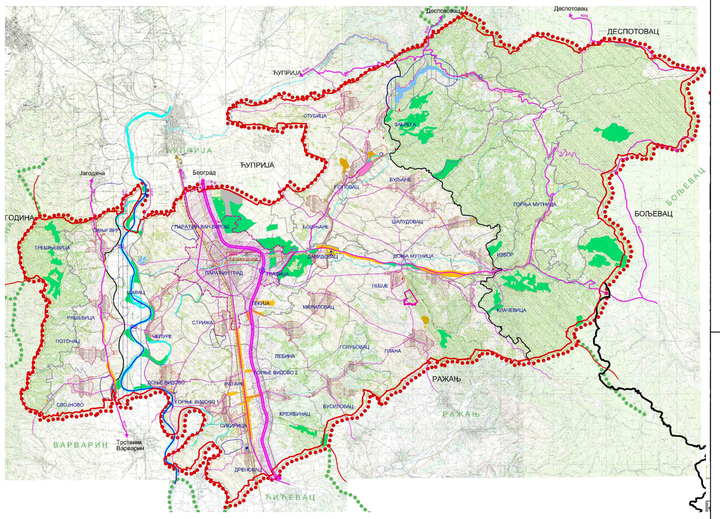

ПОЛОЖАЈ ПДР У ОПШТИНИ ПАРАЋИН НА РЕФЕРАЛНОЈ КАРТИ БР.1

N

ЛЕГЕНДА:

ГРАНИЦА ПЛАНА ДЕТАЉНЕ РЕГУЛАЦИЈЕ

П А Р А Ћ И Н

ПЛАН ДЕТАЉНЕ РЕГУЛАЦИЈЕ ЗА ЕКСПЛОАТАЦИЈУ КРЕЧЊАКА НА ЛОКАЛИТЕТУ „ЛЕШЈЕ“ КОД ПАРАЋИНА
- рани јавни увид -

НАЗИВ ЛИСТА:	БРОЈ ЛИСТА:
ИЗВОД ИЗ ПЛАНА "УСКЛАЂИВАЊЕ ПРОСТОРНОГ ПЛАНА ОПШТИНЕ ПАРАЋИН СА ОДРЕДБАМА ЗАКОНА (Сл.гл.бр.72/09 и 84/09)"	3.
РАЗМЕРА: 1 : 30 000	**ДАТУМ:** 2021. **г.**
РУКОВОДИЛАЦ РАДНОГ ТИМА: **Драгана Стојиловић, дипл. инж. арх.**	**ДИРЕКТОР:** **Марина Агатуновић, дипл. екон.**

НАРУЧИЛАЦ: "КРУШЕВАЦПУТ" А.Д. Крушевац

ОБРАЂИВАЧ: "ИНФОПЛАН" Д.О.О. АРАНЂЕЛОВАЦ

ISOQAR REGISTERED 0026 12084 ISO 9001:2008 SRPS ISO 9001:2008